

<b>ZÁZNAM O JEDNÁNÍ KOMISE</b>	
<b>ZADAVATEL :</b>	Státní zemědělský intervenční fond
<b>SÍDLEM :</b>	Ve Smečkách 33, 110 00 Praha 1
<b>IČ :</b>	48133981
<b>ZASTOUPENÝ :</b>	Ing. Martinem Šebestyánem, MBA., 1. náměstkem ředitele pověřeným řízením SZIF
<b>NÁZEV ZAKÁZKY MALÉHO ROZSAHU</b>	
<b>„Dodávka barevných ortofotomap pro účely kontrol na místě“</b>	

Dne **14.5.2013** v **9:45** hodin se sešla komise na svém jednání, jehož náplní bylo otevírání obálek s nabídkami k zakázce na služby zadávané jako zakázka malého rozsahu, která je vymezena § 18 odst.5 zák. č. 137/2006 Sb., o veřejných zakázkách, ve znění pozdějších předpisů, (dále jen „zákon“), s názvem **„Dodávka barevných ortofotomap pro účely kontrol na místě“**.

Do lhůty pro podání nabídek, která byla stanovena v zadávacích podmínkách na 13.5.2013 do 12:00 hodin, zadavatel přijal 2 ks nabídek.

<b>SEZNAM PODANÝCH NABÍDEK</b>			
Pořadí nabídky	Názve uchazeče (firma)	Sídlo uchazeče	IČ
1.	ARGUS GEO SYSTÉM s.r.o.	Hradec Králové, Bratří Štefanů 1069, PSČ 500 03	60931833
2.	GEOREAL spol. s r.o.	Pízeň, Hájkova 12, okres Pízeň-město, PSČ 301 00	40527514

### 1. OTEVÍRÁNÍ OBÁLEK S NABÍDKAMI

Hodnotící komise přistoupila k otevírání obálek s nabídkami v tom pořadí, v jakém byly doručeny a zapsány do seznamu podaných nabídek, viz tabulka výše.

Všechny přijaté nabídky byly v rámci činnosti komise otevřeny, zkontrolovány v souladu se zadávací dokumentací. Komise provedla kontrolu, zda:

- nabídka je zpracována v požadovaném jazyku,
- obsahuje návrh smlouvy podepsaný osobou oprávněnou jednat jménem či za uchazeče a
- nabídka je úplná.

### 2. POSOUZENÍ NABÍDEK

Po provedení kontroly úplnosti každé nabídky komise provedla posouzení nabídek, a to z hlediska platnosti požadovaných dokladů a správnosti nabídnutého věcného plnění zakázky.

#### Výsledek posouzení nabídek

Všechny zadavatelem přijaté nabídky splňují požadavky vymezené zadávacími podmínkami.

### 3. HODNOCENÍ NABÍDEK




Kritériem pro zadání této zakázky byla nabídková cena za 1 km<sup>2</sup> požadované plochy (nasnímané plochy zpracované do podoby digitální bežešvé ortofotomapy):

- ARGUS GEO SYSTÉM s.r.o. 931,- Kč bez DPH
- GEOREAL spol. s r.o. 690,- Kč bez DPH

### 4. VÝSLEDEK

Hodnotící komise hodnotila jako nejvýhodnější nabídku č. 2, uchazeče **GEOREAL spol. s r.o.** Uchazeč nabízí nejvýhodnější cenu. Nabídka je pro zadavatele ekonomicky nejvýhodnější, a proto komise doporučí zadavateli uzavřít s tímto uchazečem smlouvu.

**5. JMÉNA A PODPISY ČLENŮ KOMISE**

	Jméno a příjmení člena komise	Podpis člena komise
<b>1. člen</b>	Jan Bašek	
<b>2. člen</b>	Ondřej Krym	
<b>3. člen</b>	Jakub Veverka	

V Praze dne 23.5.2013